

«СОГЛАСОВАНО»
Министр образования
Ярославской области
И.В. Лобода
«12» сентября 2024 г.



«УТВЕРЖДАЮ»
Директор ГОАУ ДО ЯО
«Центр детей и юношества»
Е.А. Дубовик
«10» сентября 2024 г.

«СОГЛАСОВАНО»
Временно исполняющий
обязанности начальника
УГИБДД УМВД России
По Ярославской области
А.К. Иереев
«12» сентября 2024 г.



ПАСПОРТ дорожной безопасности

государственного образовательного автономного учреждения
дополнительного образования Ярославской области
«Центр детей и юношества»

2024 год

Общие сведения

Государственное образовательное автономное учреждение дополнительного образования Ярославской области «Центр детей и юношества» (далее – ГОАУ ДО ЯО «Центр детей и юношества»).

Тип ОУ – образовательное учреждение дополнительного образования.

Юридический адрес: 150044, Россия, г. Ярославль, проспект Дзержинского, д. 21.

Фактический адрес ОУ: 150044, Россия, г. Ярославль, проспект Дзержинского, д. 21.

Руководители ГОАУ ДО ЯО «ЦДЮ»:

1.	Дубовик Елена Анатольевна	Директор	8 (4852) 50-20-39
2.	Небахарева Эльвира Владимировна	Заместитель директора по организационно-педагогической работе	8 (4852) 55-06-43
3.	Скибина Любовь Витальевна	Заместитель директора по учебно-воспитательной работе	8 (4852) 55-12-13
4.	Поздина Наталия Дмитриевна	Заместитель директора по развитию и внебюджетной деятельности	8 (4852) 50-50-29

Ответственный работник Министерства образования:

- Главный специалист отдела дополнительного образования и воспитания Евгения Валерьевна Уткина, 8 (4852) 72-83-23.

Ответственный сотрудник УГИБДД УМВД по Ярославской области:

- Заместитель начальника отдела организационно-аналитической, контрольно-профилактической работы и пропаганды безопасности дорожного движения УГИБДД УМВД России по ЯО Кристина Вадимовна Вишнякова, 8 (4852) 78-49-58.

Ответственные работники за мероприятия по профилактике детского травматизма в ГОАУ ДО ЯО «Центр детей и юношества»:

- Галина Валентиновна Вишневская – методист отдела технического творчества 8 (4852) 55-08-75.

Количество обучающихся – 4740.

Наличие уголка по БДД – фойе 1 этажа, 2-е здание.

Наличие класса по БДД – кабинет 605, 2-й этаж, 2-е здание.

Наличие автогородка (площадки) по БДД – автомобиль грузопассажирский 22278F на базе Ford Transit с оборудованием, государственный регистрационный знак О343НО76 «Лаборатория безопасности».

Наличие автобуса в ОУ – нет.

Время занятий в ОУ с 08:00 до 20:00.

Телефоны оперативных служб:

01 (112) – служба спасения;

02, 21-02-02 – полиция;

03, 21-41-38 – скорая помощь;

04, 24-08-26 – горгаз;

78-49-05, 30-10-10 – дежурная часть ГИБДД.

Содержание

Паспорт дорожной безопасности ГОАУ ДО ЯО «Центр детей и юношества» (далее – Паспорт) предназначен для отображения информации о ГОАУ ДО ЯО «Центр детей и юношества» с точки зрения обеспечения безопасности обучающихся на этапах их перемещения «дом – ЦДЮ – дом», для использования педагогическим составом и сотрудниками Госавтоинспекции в работе по разъяснению безопасного передвижения и поведения обучающихся на улично-дорожной сети вблизи территории и на маршруте «дом – ЦДЮ – дом», и для подготовки мероприятий по предупреждению детского дорожно-транспортного травматизма.

I. План-схемы ГОАУ ДО ЯО «Центр детей и юношества»

1. Район расположения ГОАУ ДО ЯО «ЦДЮ», пути движения транспортных средств и обучающихся;
2. Организация дорожного движения в непосредственной близости от ОУ с размещением соответствующих технических средств, маршруты движения обучающихся и расположение парковочных мест;
3. Пути движения транспортных средств к местам разгрузки/погрузки и рекомендуемые безопасные пути передвижения обучающихся по территории ГОАУ ДО ЯО «Центр детей и юношества».

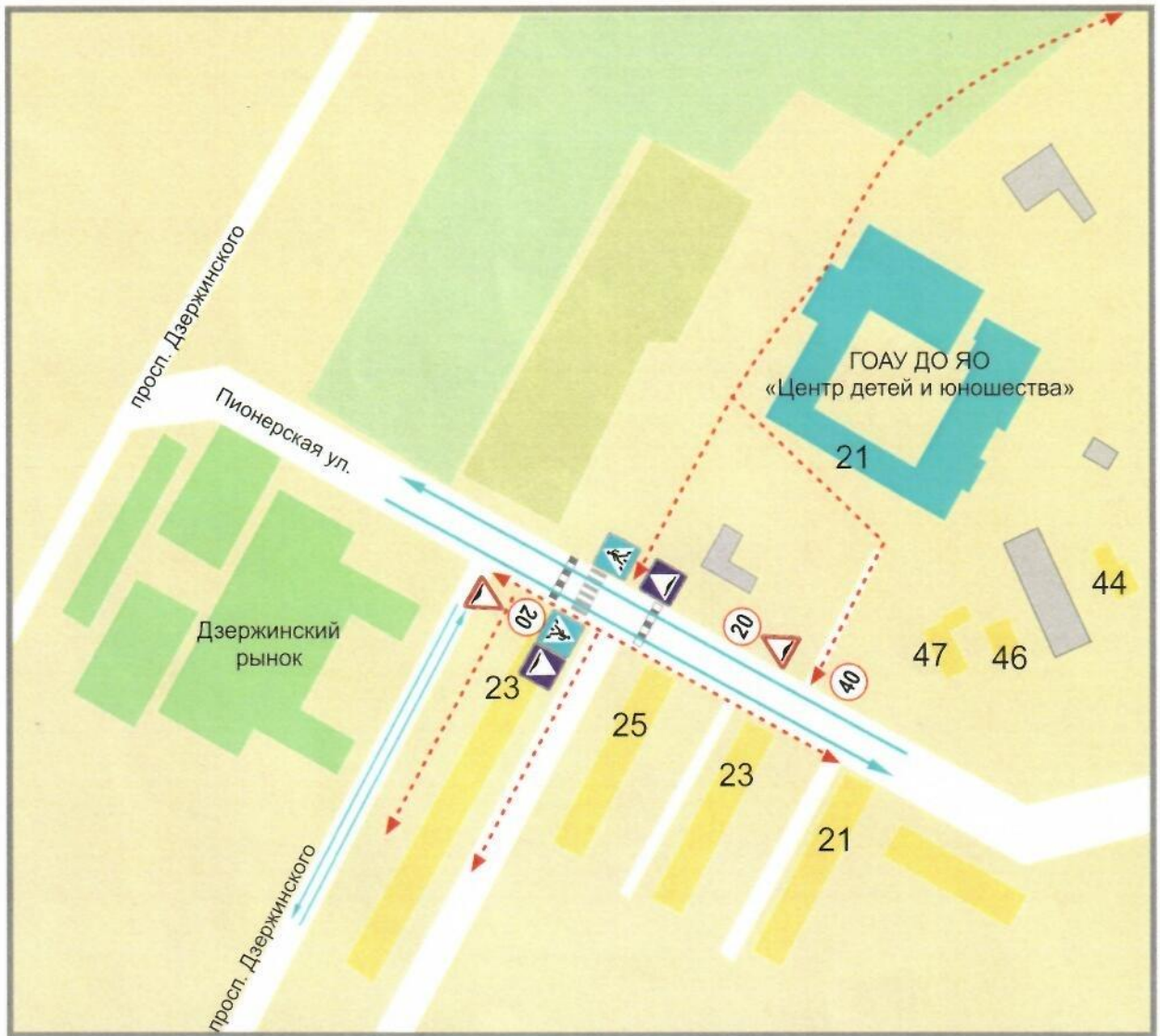
1. Район расположения ГОАУ ДО ЯО «Центр детей и юношества», пути движения транспортных средств и обучающихся.

Данная план-схема необходима для общего представления о районе расположения объектов ГОАУ ДО ЯО «ЦДЮ», расположения здания и территории относительно участков улично-дорожной сети и существующих путей подхода к объекту, для возможности проведения оценки общего уровня безопасности дорожного движения в районе расположения объектов.

На план-схеме обозначены основные пути движения обучающихся к ЦДЮ и обратно.

Данная план-схема включает в себя:

- участки улично-дорожной сети в районе расположения территории объектов, в том числе пути движения автотранспорта;
- маршруты движения пешеходов-обучающихся к объекту и обратно.



-  ГОАУ ДО ЯО «Центр детей и юношества»
-  административное здание
-  жилая застройка
-  движение детей
-  направление движения транспортного потока
-  искусственная неровность
-  знак 1.17 Искусственная неровность
-  знак 5.20 Искусственная неровность
-  знак 3.24 Ограничение максимальной скорости
-  разметка 1.14.1 Пешеходный переход
-  знак 5.19.1, 5.19.2 Пешеходный переход









2. План-схема организации дорожного движения в непосредственной близости от ГОАУ ДО ЯО «Центр детей и юношества» с размещением соответствующих технических средств, маршруты движения обучающихся и расположение парковочных мест.

В состав данной план-схемы включены участки улично-дорожной сети, прилегающей к объекту, также пешеходный переход и транспортные пути, где обозначены следующие элементы и технические средства регулирования дорожного движения:

- направление движения транспортных средств;
- направление движения пешеходов-обучающихся центра;
- существующие дорожные знаки.

В рамках работы по профилактике детского дорожно-транспортного травматизма следует проводить изучение обучающимися данной план-схемы с целью выбора оптимального безопасного маршрута движения в ЦДЮ и обратно.

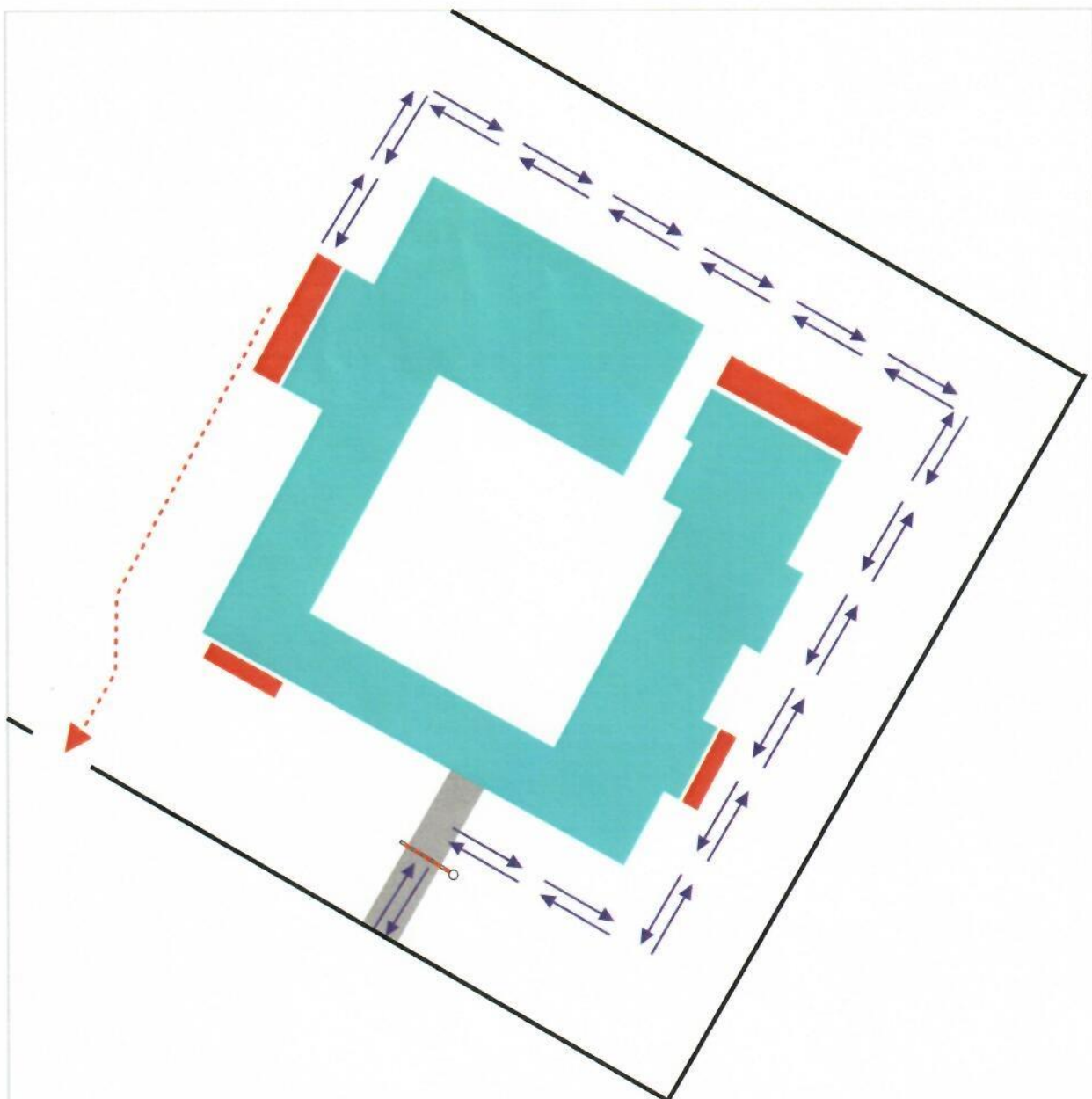







-  искусственная неровность
-  движение детей
-  направление движения транспортного потока
-  знак 1.17 Искусственная неровность
-  знак 5.20 Искусственная неровность
-  знак 3.24 Ограничение максимальной скорости
-  разметка 1.14.1 Пешеходный переход
-  знак 5.19.1, 5.19.2 Пешеходный переход

3. План-схема движения транспортных средств к местам разгрузки/погрузки и рекомендуемые пути передвижения обучающихся по территории общеобразовательного учреждения.

На данной план-схеме указывается:

- маршрут движения обслуживающего транспорта по территории объекта;
- места выхода (входа) обучающихся с территории ЦДЮ;
- расположение транспортных ворот в ограждении территории.



-  движение транспортных средств по территории учреждения
-  ГОАУ ДО ЯО «Центр детей и юношества»
-  место разгрузки/погрузки
-  движение детей
-  шлагбаум